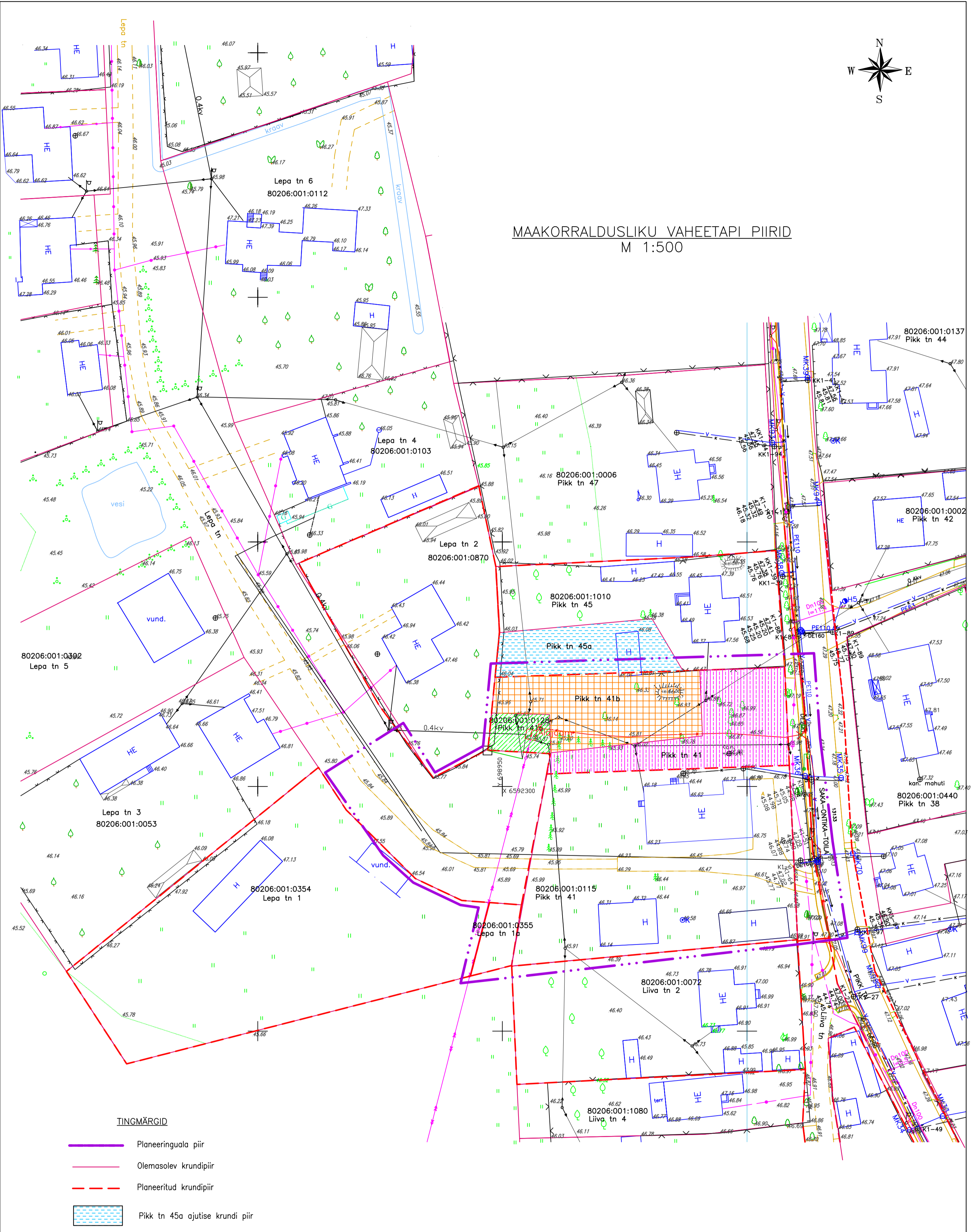









MAAKORRALDUSLIKU VAHEETAPI PIIRID  
M 1:500



TINGMÄRGID

-  Planeeringuala piir
-  Olemasolev krundipiir
-  Planeeritud krundipiir
-  Pikk tn 45a ajutise krundi piir
-  Pikk tn 41a ajutise krundi piir
-  Pikk tn 41b ajutise krundi piir
-  Pikk tn 41 ajutise krundi piir

MÄRKUSED

1. Joonise paremaks lugemiseks on planeeritava ala piir nihutatud naaberkiinnistute territooriumile.
2. Koordinaadid L-Est süsteemis. Kõrgused 1977.a. balti süsteemis. Mõõdistamise aeg: märts 2010a. OÜ Viru Geomet.

Muudatus		Muudatuse kirjeldus			Teostas	Kuupäev			
Töö nr	110811/DP	Stadium	DP	Projekti osa-joonise nr	DP-003	Määstava	1:500	Joonise nimetus	MAAKORRALDUSLIKU VAHEETAPI PIIRID
Telliju								Toila Vallavalitsus	
Töö nimetus								Pikk tn 41 kinnistu ja lähiala detailplaneering	
Juhataja	A.Raud					11.08.2011		Foil	
Arhitekt	V.Orlov							DP-003_maakorraldusliku vaheetapi piirid.dwg	
Tehnik	T.Hünne							OÜ ZOROASTER Edise, Ida-Virumaa 41543 Tel 336 6191 Faks 336 6190 e-post info@zoroaster.ee EP 11001126-0001	

